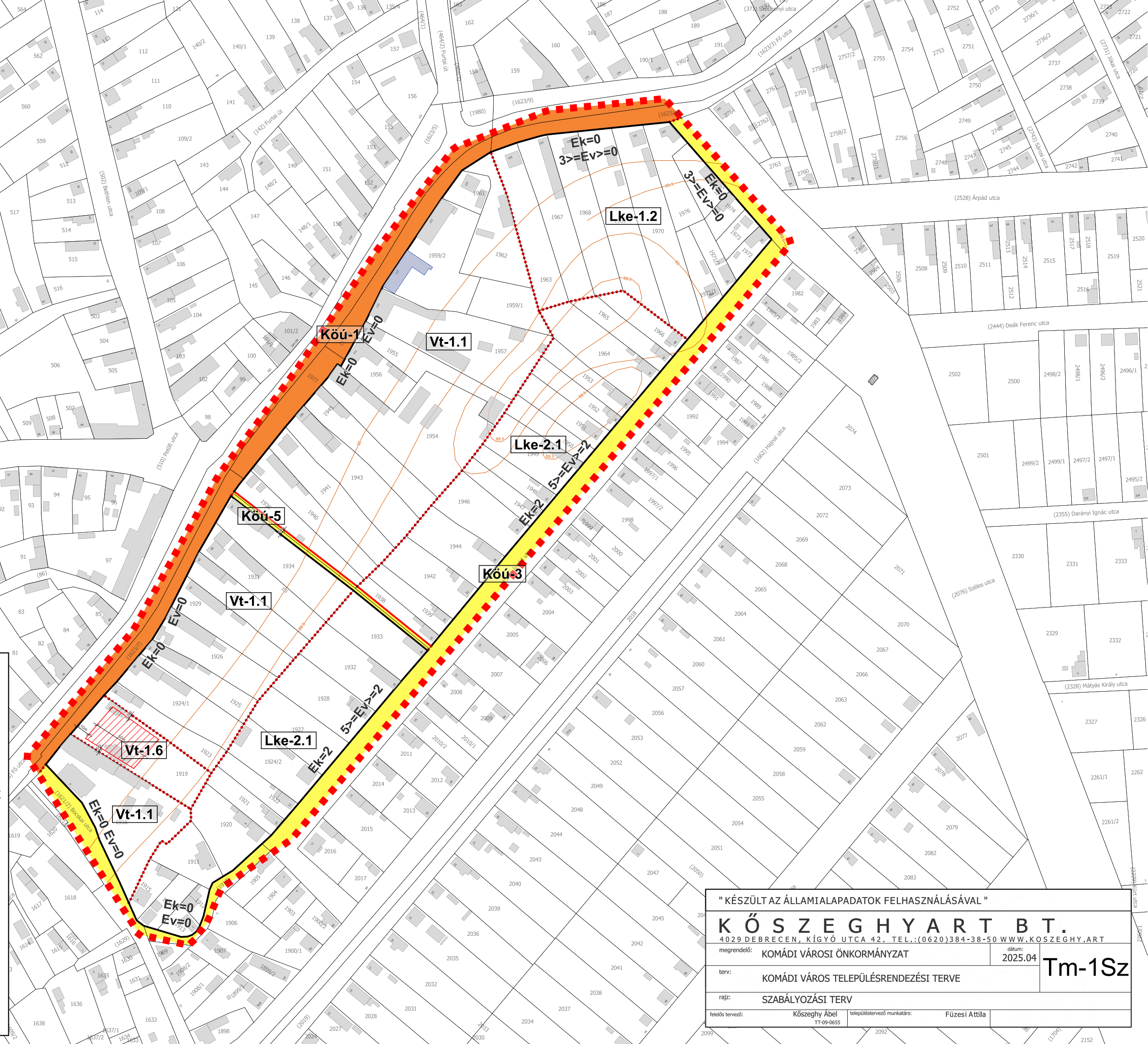




M 1:2000

## Jelmagyarázat

- Tervezési terület
- Szabályozási vonal tervezett
- Szabályozási vonal meglévő
- Övezethatár
- Köú-1 - országos mellékút, települési főút
- Köú-3 - kiszolgálóút
- Köú-5 - gyalogút
- Belterülethatár
- Földrészletek
- Méretezés
- Építési hely
- Épület
- Felszín alatti vízbázis védőidom
- Szintvonal
- Helyi védett épület



" KÉSZÜLT AZ ÁLLAMIALAPADATOK FELHASZNÁLÁSÁVAL "

**K Ő S Z E G H Y A R T B T.**

4029 DEBRECEN, KÍGYÓ UTCA 42. TEL.: (0620) 384-38-50 WWW.KOSZEGHY.ART

megrendelő: KOMÁDI VÁROSI ÖNKORMÁNYZAT

dátum: 2025.04

terv: KOMÁDI VÁROS TELEPÜLÉSTERVEZÉSI TERVE

rajz: SZABÁLYOZÁSI TERV

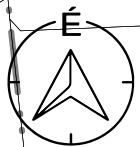
felelős tervező:

Kőszeghy Ábel  
TT-09-0655

településtervező munkatárs:

Fűzési Attila

**Tm-1Sz**



M 1:2000

Jelmagyarázat

Tervezési terület

Övezethatár

Belterülethatár

Földrészletek

Épület

Parti sáv

Nyilvántartott régészeti lelőhely

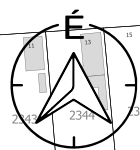
Bányatelek

Szintvonal

Javasolt megszüntető jel

" KÉSZÜLT AZ ÁLLAMIALAPADATOK FELHASZNÁLÁSÁVAL "			
K Ö S Z E G H Y A R T B T.			
4029 DEBRECEN, KÍGYÓ UTCA 42. TEL.:(0620)384-38-50 WWW.KOSZEGHY.ART			
megrendelő:	KOMÁDI VÁROSI ÖNKORMÁNYZAT	dátum:	2025.04
terv:	KOMÁDI VÁROS TELEPÜLÉSTERVEZÉSI TERVE		
rajz:	SZABÁLYOZÁSI TERV		
felelős tervező:	Kőszeghy Ábel TT-09-0655	településtervező munkatárs:	Füzesi Attila

Tm-2Sz



M 1:2000

Jelmagyarázat

Tervezési terület

Szabályozási vonal meglévő

Övezethatár

Kőu-3 - kiszolgálóút

Belterülethatár

Földrészletek

Épület

Parti sáv

Felszín alatti vízbázis védőidom

Szintvonal

" K É S Z Ü L T  A Z  Á L L A M I A L A P A D A T O K  F E L H A S Z N Á L Á S Á V A L "			
K Ő S Z E G H Y A R T B T.			
4029 DEBRECEN, KÍGYÓ UTCA 42. TEL.: (0620)384-38-50 WWW.KOSZEGHY.ART			
megrendelő:	KOMÁDI VÁROSI ÖNKORMÁNYZAT	dátum:	2025.04
terv:	KOMÁDI VÁROS TELEPÜLÉSRENDEZÉSI TERVE		Tm-3Sz
rajz:	SZABÁLYOZÁSI TERV		
felelős tervező:	Kőszeghy Ábel TT-09-0655	településtervező munkatárs:	Füzesi Attila